

# BALADES LUDIQUES

## POUR PETITS ET GRANDS

**Ramatuelle**  
Cap Camarat et Bonne Terrasse



**Visiter,  
se balader,  
s'amuser!**



Office de Tourisme et de la Culture  
Place de l'Ormeau  
83350 RAMATUELLE  
Tel: 04 98 12 64 00  
[www.ramatuelle-tourisme.com](http://www.ramatuelle-tourisme.com)

Moyen



3,3 km

2h30

Départ: Phare de Camarat  
GPS: 43.200970N / 6.673982E

# Cap Camarat Bonne Terrasse

## Carnet de route

Soyez vigilants avec vos enfants notamment sur les zones non piétonnes. Le parcours s'effectue sous votre entière responsabilité. L'Office de Tourisme et la société Randoland déclinent toute responsabilité en cas d'accident.

Le départ de la balade se fait du Parking du phare de Camarat.

Commencez par observer le phare ❶. Empruntez les escaliers pour rejoindre le sentier et allez observer le point de vue, environ 50 mètres sur la gauche ❷.

Revenez sur vos pas jusqu'au parking et poursuivez la balade sur le sentier du littoral. Descendez jusqu'à la borne n° 24 et continuez jusqu'aux ruines de l'ancienne batterie (bastion militaire) plus loin sur votre gauche ❸.

Persévérez encore dans la descente pendant une trentaine de mètres pour observer, proche de la côte, le rocher des Portes ❹.

Faites demi-tour et retournez au parking.

Rendez-vous en voiture jusqu'à la plage de Bonne Terrasse. Pour cela, suivez la direction Bonne Terrasse / Centre aéré municipal / Aire de camping-cars et gardez-vous sur le parking voiture de l'aire de camping-cars (parking payant en saison estivale).

Prenez la direction de la côte. Poursuivez sur la gauche pour vous rendre sur la plage. Partez à l'extrémité gauche de la plage et observez le sol ❺.

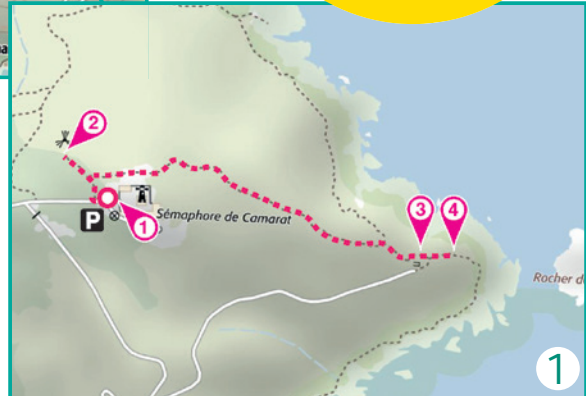
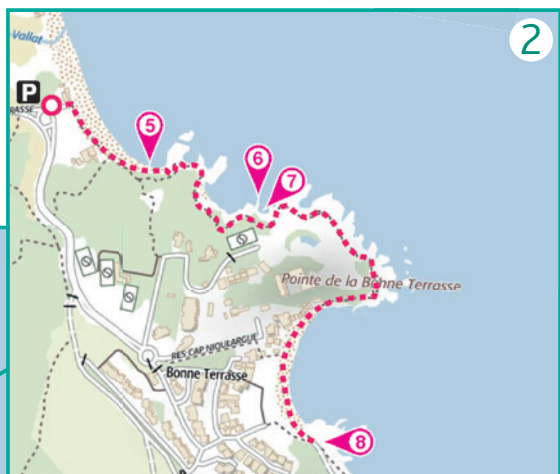
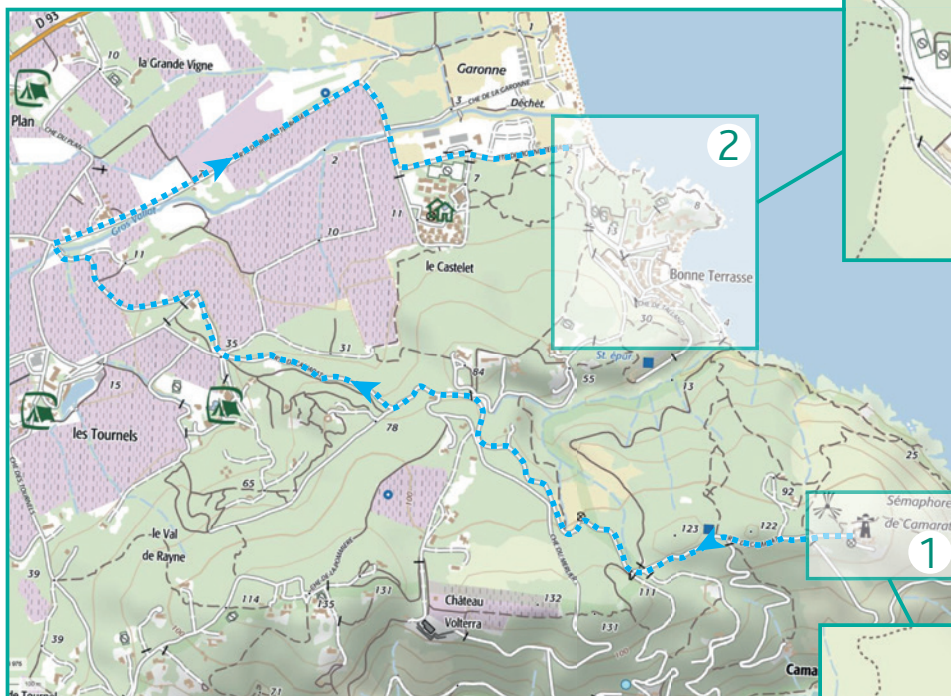
Engagez-vous, à gauche, sur le sentier du littoral. Environ 200 mètres plus loin rendez-vous sur le ponton de pierre ❻.

Revenez sur le sentier du littoral. Progressez environ 50 mètres et observez,

de loin, le puits (lou pous en provençal) d'eau douce adossé aux rochers de la côte ❼.

Continuez sur le sentier jusqu'à la plage de Bonne Terrasse. Traversez la pour aller observer les panneaux d'informations ❽.

Retournez à la voiture par le même sentier. Fin de la balade



■■■■■ parcours à pied  
■■■■■ parcours en voiture



# Cap Camarat Bonne Terrasse

L'inspecteur Rando veut se rendre au bord de l'eau. Mais quel parcours va-t-il emprunter ?  
 Trace le chemin parcouru par l'inspecteur Rando en utilisant les informations de la page suivante qui te permettront de découvrir quel objet relie à chaque étape.  
 Attention, trace le chemin le plus direct, sans jamais revenir en arrière !  
 Chaque fois que l'inspecteur Rando trouvera une glace sur son passage, colorie un cornet de la frise en bas de page.  
 En fin de parcours, note dans la case réponse le nombre de glaces coloriées.



Ta réponse



### 1 Le phare

Quelle est la couleur du mur en dessous du phare ?  
Tu vas découvrir la première étape de l'Inspecteur Rando.




### 2 Le point de vue

Quelle photo a été prise de l'endroit où tu te trouves ?



### 3 L'ancienne batterie militaire

Quelle est la forme de l'ancienne batterie militaire ?



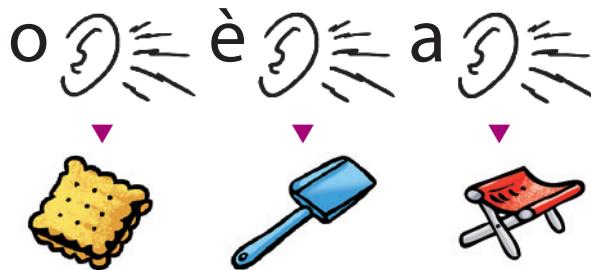
### 4 Le rocher des Portes

Quelle silhouette correspond au rocher des Portes ?



### 5 La plage

Qu'est-ce qui recouvre le sable à cet endroit ?  
Quel son entends-tu lorsque tu prononces ce mot ?



### 6 Le ponton de pierre

Vu du sentier, quelle est la forme du ponton ?



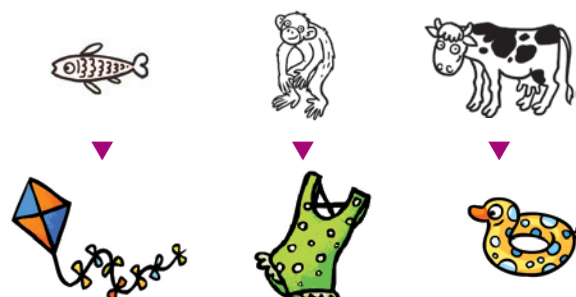
### 7 Le puits (lou pous en provençal)

Quel matériau a été utilisé pour construire ce puits ?



### 8 Les panneaux d'informations

Quel animal est visible sur le panneau de droite qui parle de ce que tu as observé sur la plage ?





## ÉNIGME

Liam et Zélie ont passé leurs vacances chez leurs grands-parents à Ramatuelle. Leur mamie leur a expliqué que l'arbre figurant sur le blason est un ormeau, qui était auparavant sur la place du village au centre de Ramatuelle, mais qu'il fut remplacé en 1983 par un olivier.

Elle leur raconta aussi que le blason de la cité rappelle les armes de la famille qui régna sur la ville, de 1689 jusqu'à la Révolution Française de 1789. Quand les enfants lui demandent le nom de cette famille de seigneurs, la grand-mère ne s'en souvient plus.

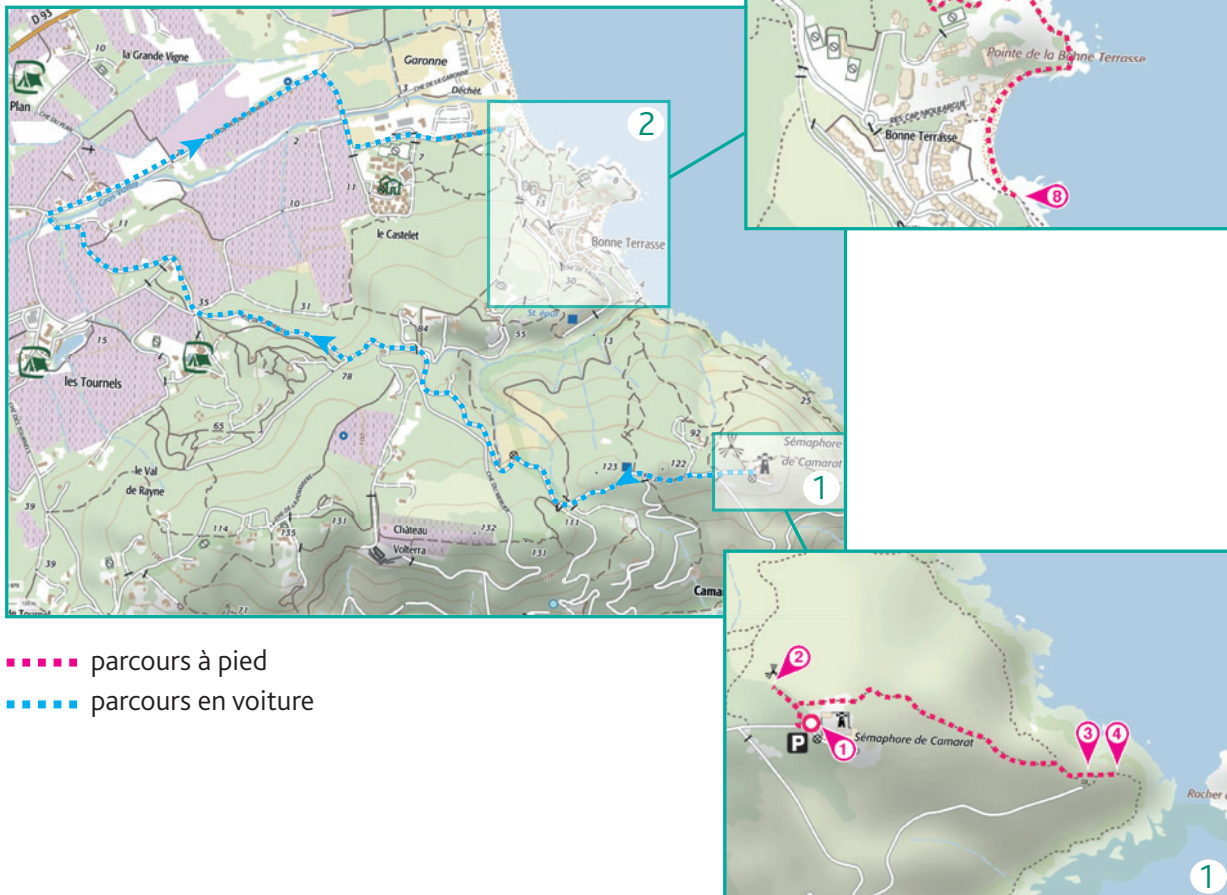

La petite tribu décide donc de faire appeler à leur ami l'inspecteur Rando pour retrouver la mémoire. Ils ont besoin d'un enquêteur sur le terrain. Sauras-tu les aider ?



Tu disposes du plan ci-dessous.

À l'emplacement des pastilles numérotées, lis les indications au verso de cette page. Elles te permettront de résoudre l'énigme principale.

À la fin de ta balade, rends-toi à l'Office de Tourisme ou sur le site [randoland.fr](http://randoland.fr) pour vérifier ta réponse.



- parcours à pied
- parcours en voiture



Pour toutes les questions de cette fiche, reporte dans la grille de bas de page les réponses trouvées en face des nombres correspondants.

### 1 Le phare

Deux amies discutent de la couleur du mur sous le phare :

**JEANNE** : Il faut mélanger du jaune et du bleu pour avoir la couleur du mur !

**AGATHE** : Mais non il faut mélanger du rouge et du jaune !

Reporte le prénom de celle qui dit la vérité dans la grille.

### 2 Le point de vue

Laquelle des trois photos ci-dessous correspond au point de vue ?



NOAH

YANN

LÉON

Reporte dans la grille, le prénom inscrit sous la bonne photo.

### 3 L'ancienne batterie militaire

Observe bien la batterie. Quelle est sa forme ?



ANTOINE



CANDICE



AIMERIC

Reporte dans la grille le prénom inscrit sous la bonne forme.

### 4 Le rocher des Portes

Quelle silhouette correspond au rocher des Portes ?



THÉO



PAUL



LISE

Inscris dans la grille les lettres du prénom de celui qui a dessiné la bonne silhouette, mais en les classant par ordre alphabétique.

Ex. : ALEXIS = AEILSX

### 5 La plage

Parmi les mots de la liste ci-dessous, qu'est ce qui recouvre la plage à cet endroit ?

PALOURDE / GALET / ALGUE / COQUE  
COUTEAU / MOULE / FLEUR

Note ta réponse dans la grille.

### 6 Le ponton de pierre

Trois amis ont dessiné la forme du ponton.



ROBIN



TIMÉO



JACOB

Reporte, dans la grille, le prénom de celui qui présente le bon dessin.

### 7 Le puits (lou pous en provençal)

Deux amies discutent du puits :

**MAXIME** : Il a été construit avec de la pierre !

**JUDITH** : Mais non c'est du bois !

Reporte le prénom de celui qui dit la vérité.

### 8 Les panneaux d'informations

Étudie le panneau concernant la posidonie (ce que tu as observé sur la plage). Un chapitre s'intitule : « Une oasis à ..... »

Inscris le mot manquant dans la grille.

Grille réponse

Circuit n° 8310101M

1 >									
2 >									
3 >									
4 >									
5 >									
6 >									
7 >									
8 >									



Remets en ordre les caractères des cases colorées pour retrouver le nom de famille recherché.

Ta réponse :



# Cap Camarat Bonne Terrasse

## ÉNIGME

**S**ous le cap Camarat, les vestiges en pierre d'une batterie (bastion de défense) témoignent de la défense des côtes contre les possibles attaques par la mer. En effet, en 1806 un grand chef de guerre va organiser la défense pour se protéger des dangers venant de la mer, en installant des batteries tout au long de nos côtes. C'est l'une d'entre elles que tu peux voir sur la gauche du sentier du littoral. Elle était armée de 3 canons de 18 cm de diamètre.

Grâce aux indices donnés par l'inspecteur Rando, sauras-tu retrouver, au travers de la liste ci-dessous, le nom du chef de guerre qui est à l'origine de la fabrication de cette batterie ?



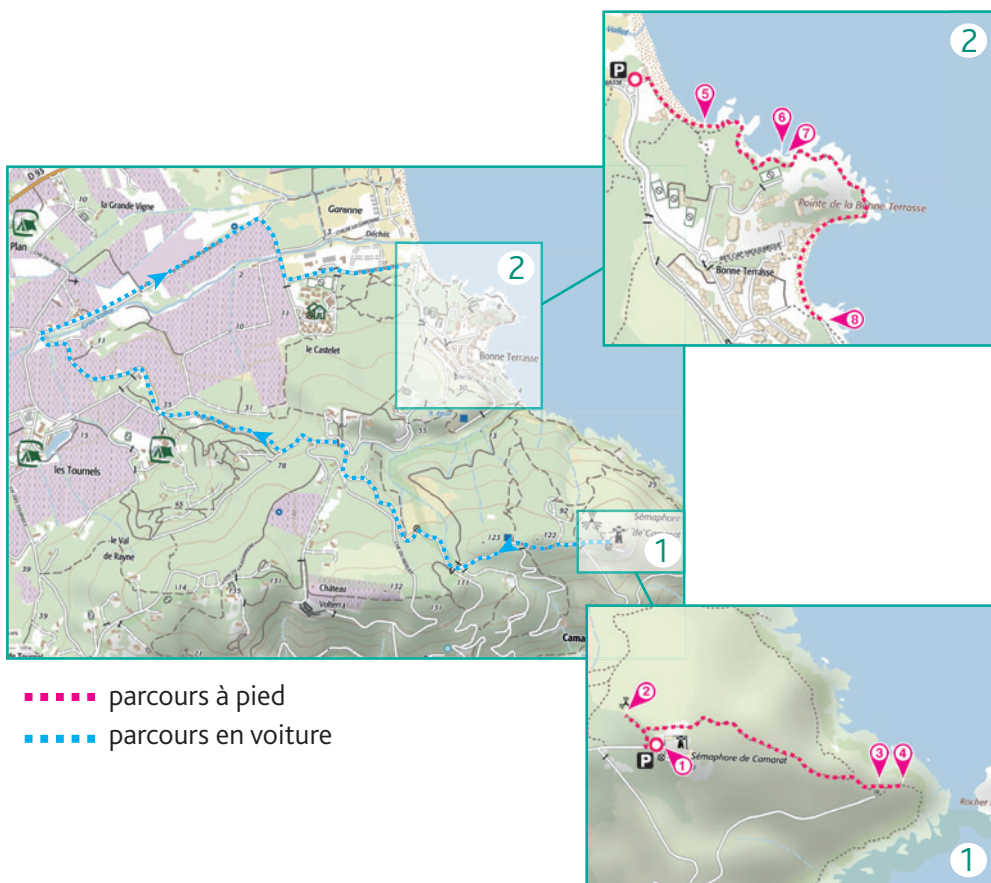
## LISTE DES GRANDS CHEFS DE GUERRE

- ▶ **André MASSÉNA** né le 6/05/1758 à Nice
- ▶ **Pierre AUGEREAU** né le 21/10/1757 à Paris
- ▶ **Lucien BONAPARTE** né le 21/05/1775 à Ajaccio
- ▶ **Napoléon BONAPARTE** né le 15/09/1769 à Ajaccio
- ▶ **Antoine DROUOT** né le 11/01/1774 à Nancy
- ▶ **Giuseppe GARIBALDI** né le 4/07/1807 à Nice
- ▶ **Jean LANNES** né le 10/04/1769 à Lectoure
- ▶ **Claude-Victor PERRIN** né le 7/12/1764 à Lamarche
- ▶ **Michel NEY** né le 10/01/1769 à Sarrelouis

Tu disposes du plan ci-dessous.

À l'emplacement des pastilles numérotées, lis les indications au verso de cette page. Elles te permettront de résoudre l'énigme principale.

À la fin de ta balade, rends-toi à l'Office de Tourisme ou sur le site [randoland.fr](http://randoland.fr) pour vérifier ta réponse.



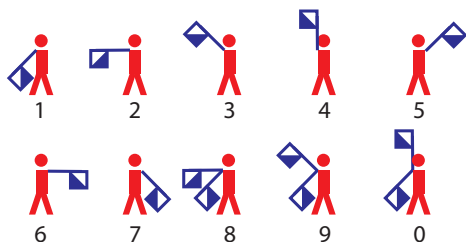


Lors du passage devant chacun des indices lis attentivement les indications fournies. Elles te permettront de résoudre l'énigme posée au verso de cette page avec la liste des chefs de guerre.

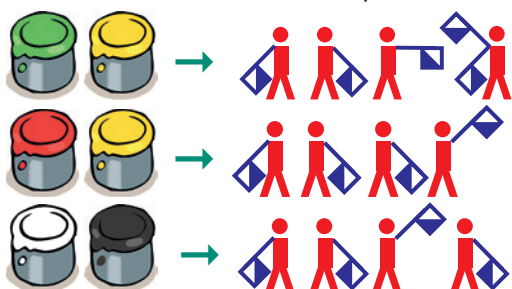
### 1 Le phare

Le sémaphore (phare) était un poste de guet établi sur la côte, chargé de surveiller les approches maritimes et de signaler toute activité ennemie par signaux optiques, à l'aide drapeaux.

Représentation des chiffres à l'aide des drapeaux



Lequel des mélanges des couleurs ci-dessous donne la couleur du mur sous le phare ?



Un seul des chefs de guerre est né la même année que la représentation notée à droite du bon mélange. Ce n'est pas celui que tu cherches. Tu peux le barrer dans la liste.

### 2 Le point de vue

Laquelle des trois photos ci-dessous correspond au point de vue ?



NICE

LECTOURE

SARRELOUIS

Le chef de guerre recherché n'est pas né dans la ville présente sous la bonne photo.

### 3 L'ancienne batterie militaire

L'inspecteur Rando a demandé à deux amis la forme de l'ancienne batterie militaire.

PAUL: La batterie est de forme ovale.

GUILLAUME: Pas du tout elle est de forme rectangulaire!

Le prénom du chef de guerre recherché ne commence pas par la même lettre que celui qui dit la bonne réponse.

### 4 Le rocher des Portes

Quelle silhouette correspond au rocher des Portes ?



MAI

NOVEMBRE

AVRIL

Le chef de guerre recherché n'est pas né mois présent sous la bonne silhouette.

### 5 La plage

Parmi les mots de la liste ci-dessous, qu'est ce qui recouvre la plage à cet endroit ?

PALOURDE / GALET / ALGUE / COQUE  
COUTEAU / FLEUR

Sachant que les voyelles valent + 20 et les consonnes + 7, calcule la valeur de ta réponse.

L'année de naissance du chef de guerre recherché ne se termine pas par ton résultat.

### 6 Le ponton de pierre

Parmi les trois formes ci-dessous laquelle est celle du ponton ?



12 < ... < 15

8 < ... < 11

16 < ... < 20

Tu peux placer le jour de naissance d'un seul des chefs de guerre sous le bon dessin. Ce n'est pas lui que tu recherches !

### 7 Les puits (lou pous en provençal)

Deux amis discutent du puits. Déchiffre leur conversation.

JOHANN: Il i iti cinstriit ivic di biis!

AURÉLIE: Maas nan c'ast da la paarra!

L'initiale du nom de famille du chef de guerre recherché n'est pas la même que celui qui dit vrai.

### 8 Les panneaux d'informations

Ils concernent ce que tu as observé sur la plage. Lis le chapitre « Une forêt sous la mer ». À quel organe est comparée la posidonie ?

Le nom de famille du chef de guerre recherché ne commence pas par la même lettre que ta réponse.

Tu devrais avoir retrouvé le nom du chef de guerre.

Circuit n° 8310101G

Ta réponse: .....